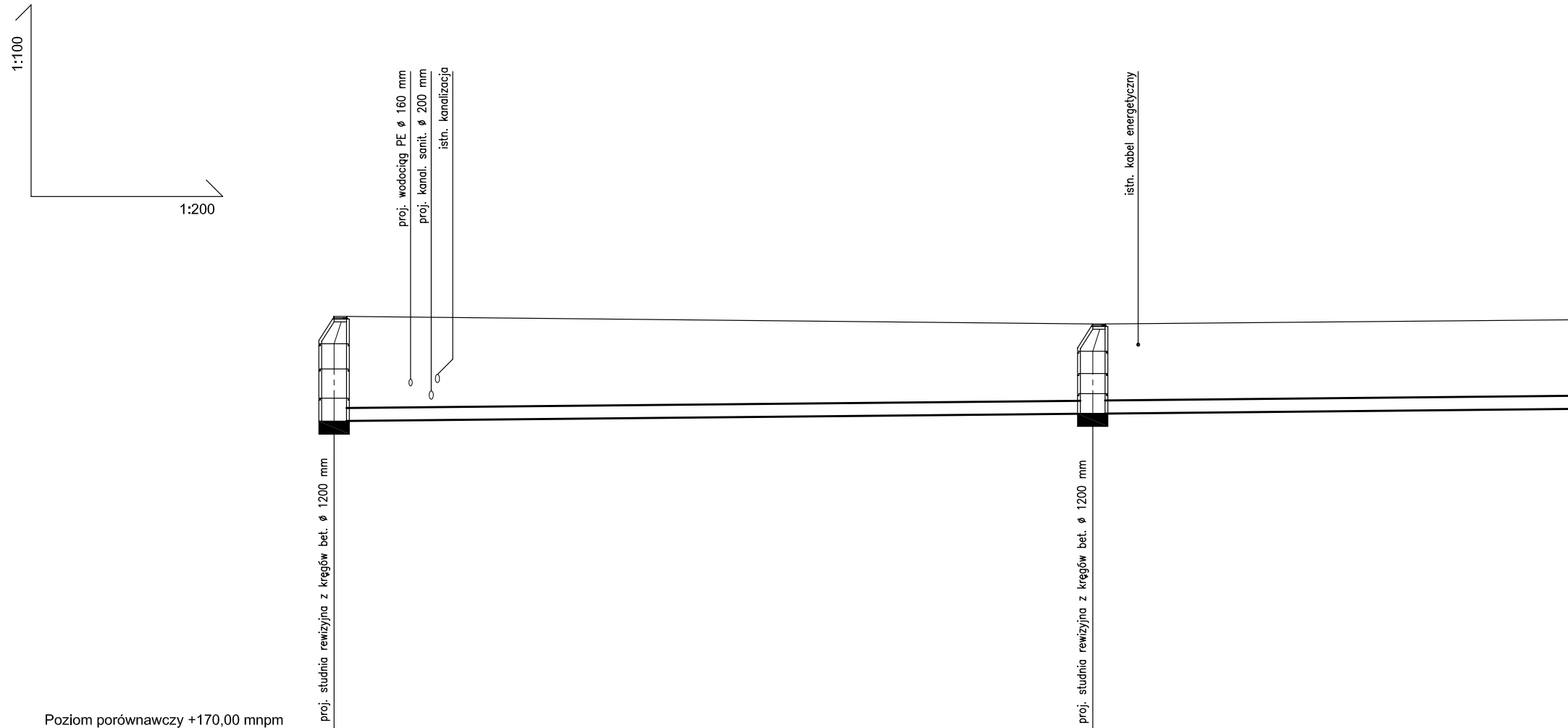
1:100
1:200
proj. wodociąg PE ø 160 mm
proj. kanal. sanit. ø 200 mm
istn. kanalizacja
istn. kabel energetyczny
proj. studnia rewizyjna z kręgów bet. ø 1200 mm
proj. studnia rewizyjna z kręgów bet. ø 1200 mm

Poziom porównawczy +170,00 mnpm

Rzędna terenu istniejącego [mnpm] -----				
Rzędna terenu projektowanego [mnpm] ——	175,12		174,94	
Rzędna dna rurociągu [mnpm]	172,59		172,77	
Głębokość [m]	2,53		2,17	
Spadek [%] Materiał, średnica	PVC-U Ø 315 mm kl. SN8	0,5%	PVC-U Ø 315 mm kl. SN8	
Odległość [m]	0,0	36,7	36,7	30,0
	D22		D23	

Nie wyklucza się istnienia w terenie
urządzeń podziemnych, dla których
brak było informacji branżowych
i nie zostały odnalezione w terenie
w czasie inwentaryzacji geodezyjnej.

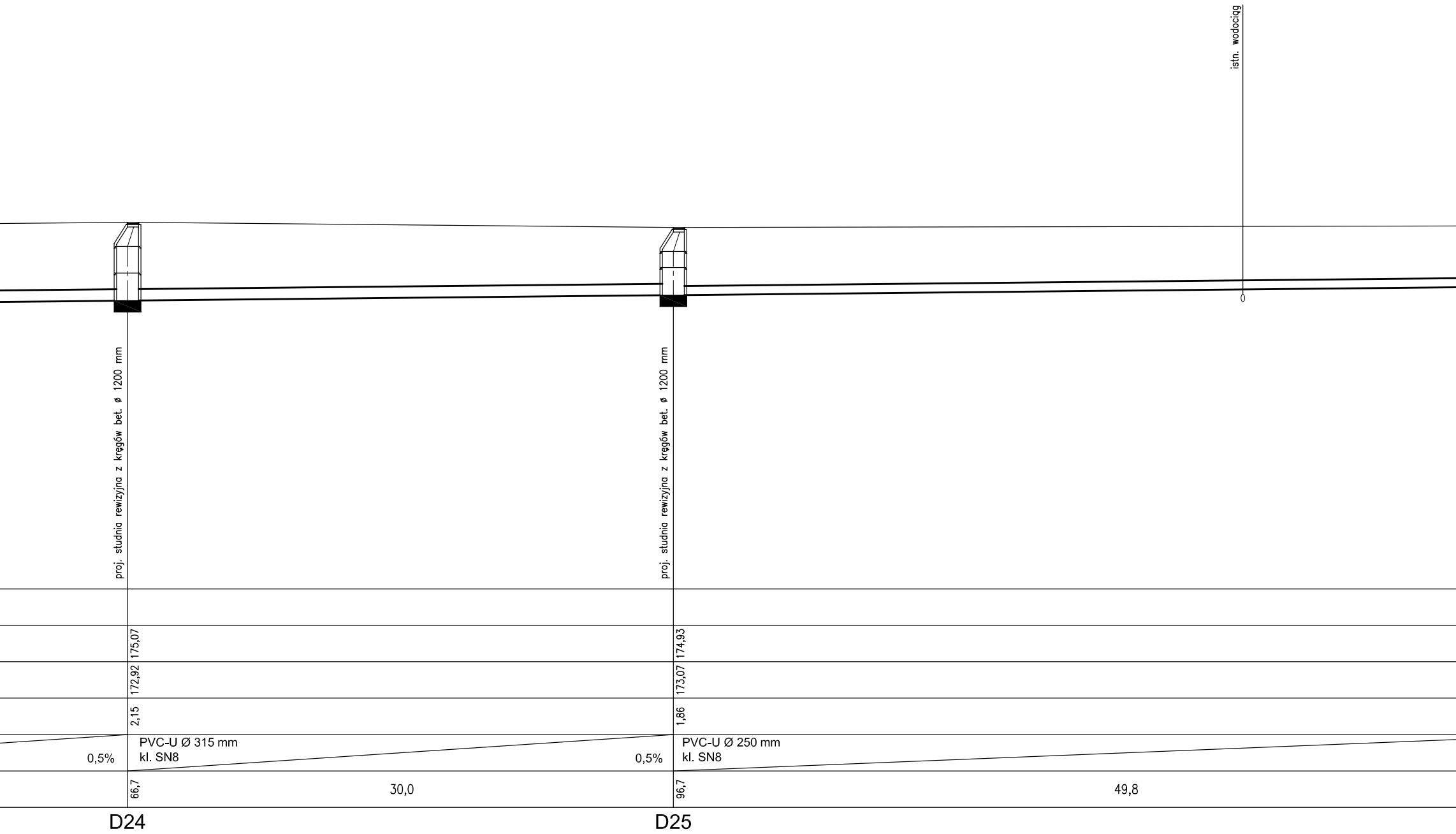
istn. wodociąg
proj. studnia rewizyjna z kręgów bet. ø 1200 mm
proj. studnia rewizyjna z kręgów bet. ø 1200 mm
175,07
172,92
2,15
174,93
173,07
1,86
PVC-U Ø 315 mm
kl. SN8
0,5%
PVC-U Ø 250 mm
kl. SN8
0,5%
66,7
30,0
96,7
49,8
D24
D25

Nie wyklucza się istnienia w terenie
urządzeń podziemnych, dla których
brak było informacji branżowych
i nie zostały odnalezione w terenie
w czasie inwentaryzacji geodezyjnej.

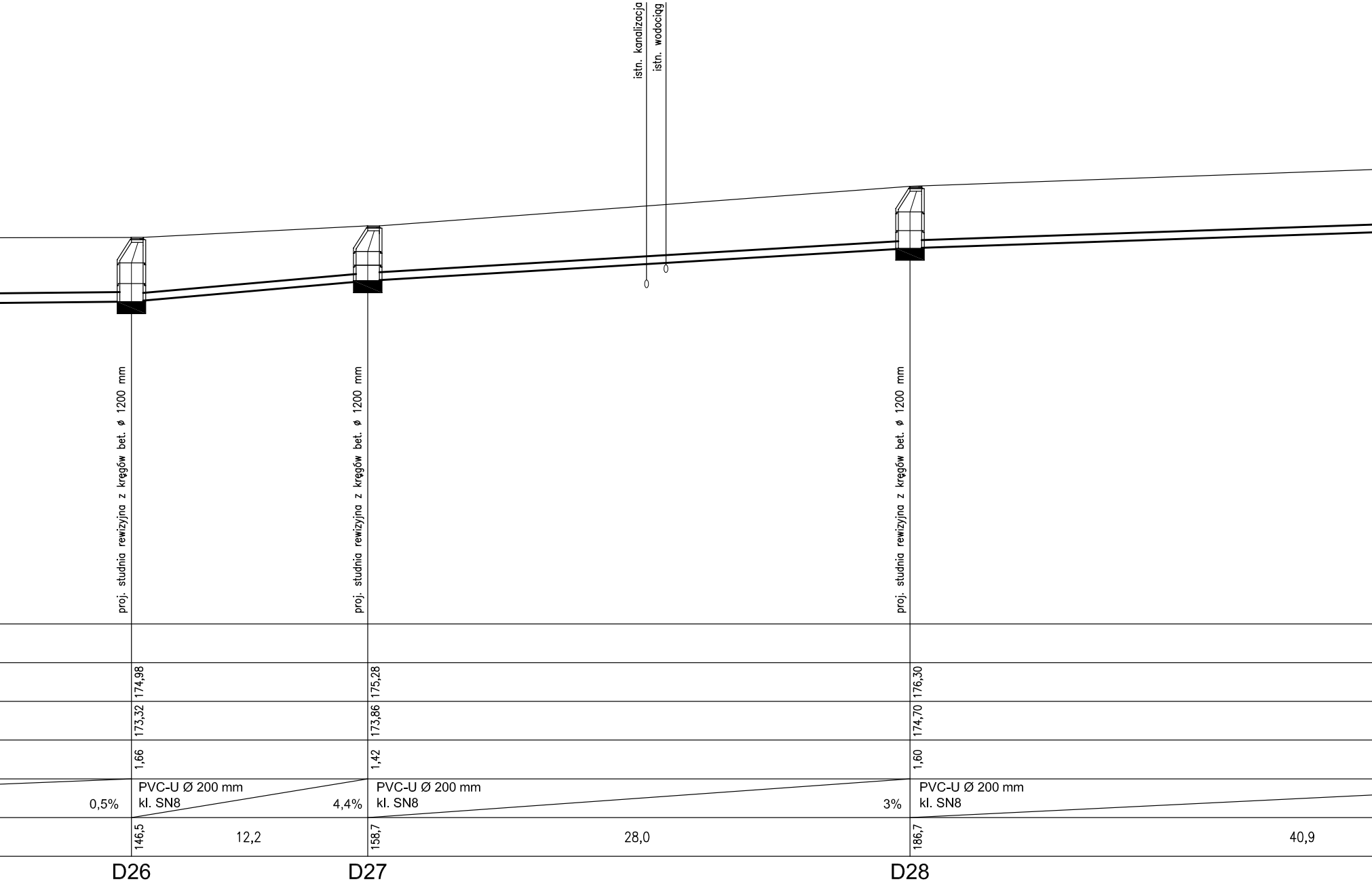
istn. kanalizacja
istn. wodociąg
proj. studnia rewizyjna z kręgów bet. ø 1200 mm
proj. studnia rewizyjna z kręgów bet. ø 1200 mm
proj. studnia rewizyjna z kręgów bet. ø 1200 mm
174,98
175,28
176,30
173,32
173,86
174,70
1,66
1,42
1,60
0,5%
PVC-U Ø 200 mm
kl. SN8
4,4%
PVC-U Ø 200 mm
kl. SN8
3%
PVC-U Ø 200 mm
kl. SN8
146,5
12,2
158,7
28,0
186,7
40,9
D26
D27
D28

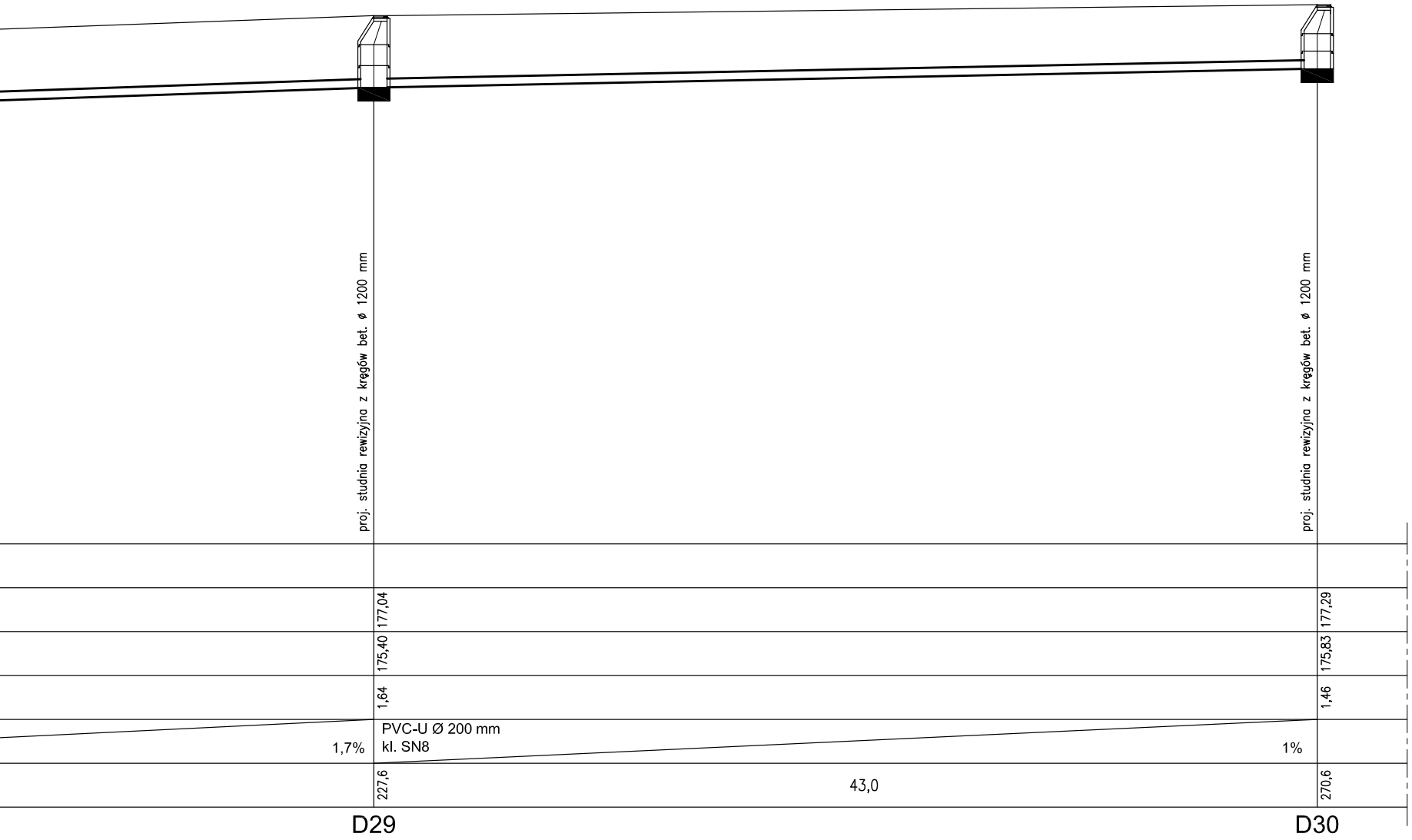
proj. studnia rewizyjna z kręgów bet. ø 1200 mm
proj. studnia rewizyjna z kręgów bet. ø 1200 mm
177,04
175,40
1,64
177,29
175,83
1,46
PVC-U Ø 200 mm
kl. SN8
1,7%
1%
227,6
43,0
270,6
D29
D30

Nie wyklucza się istnienia w terenie
urządzeń podziemnych, dla których
brak było informacji branżowych
i nie zostały odnalezione w terenie
w czasie inwentaryzacji geodezyjnej.

Wszelkie prawa zastrzeżone, łącznie z prawem reprodukcji lub udostępniania osobom trzecim tego rysunku lub jego części, bez wyraźnego upoważnienia Biura Projektowego / Dz.U.24/1994, poz.83, art. 115-118 /

All rights reserved including the right to reproduce or disclose to third parties this drawing or position thereof without the specific written authorisation of Architektural Design Office / Dz.U.24/1994, poz.83, art. 115-118 /

Nazwa Inwestycji / adres

**Budowa stadionu piłkarskiego
(na terenie istniejącego stadionu)
przy ulicy Struga w Radomiu**

część działki nr ewid. 78 przy ul.Andrzeja Struga / 11 Listopada
i część działki nr ewid. 81 przy ul. Stanisława Zbrowskiego

Inwestor

**Miejski Ośrodek Sportu i Rekreacji w Radomiu Sp. z o.o.
ul. Gabriela Narutowicza 9, 26-600 Radom**

Projektant

ROSA-BUD S.A.
26–600 RADOM, ul. Gazowa 5/7,
tel.(0 48) 383 51 50, fax:(0 48) 384 63 00
www.rosabud.pl email: rosabud@rosabud.pl

wojciech gęsiak
STUDIO ARCHITEKTONICZNE

WOJCIECH GĘSIAK STUDIO ARCHITEKTONICZNE
26–600 RADOM ul. Chrobrego 22
tel: (048) 384 55 95, (48) 363 30 13, www.wgstudio.pl
e–mail: wgstudio@wgstudio.pl fax:(048) 384 55 96

Branża	ARCHITEKTURA	Stadium dokumentacji	PROJEKT WYKONAWCZY

		Nr uprawnień
Generalny Projektant	mgr inż.arch. Wojciech Gęsiak	WBP-II-K-8386/RA/58/83
Zespół projektowy	mgr inż. Jarosław Głażewski	Wa-242/01
	mgr inż. Mirosław Kijak	MAZ/0340/PWOS/04
Sprawdzający	mgr inż. Mirosław Kijak	MAZ/0340/PWOS/04

Treść rysunku

**ZEWNĘTRZNE INSTALACJE KANALIZACJI DESZCZOWEJ
PROFIL PODŁUŻNY INST. KANAL. DESZCZ. "BRUDNEJ" (1) ETAP 2**

Data		LUTY 2017		Skala
Nr projektu P-628	Data Rewizji	Nr tomu	IV	1:100/200

Nr rysunku **PW-S-IS-ZKD-II-08**